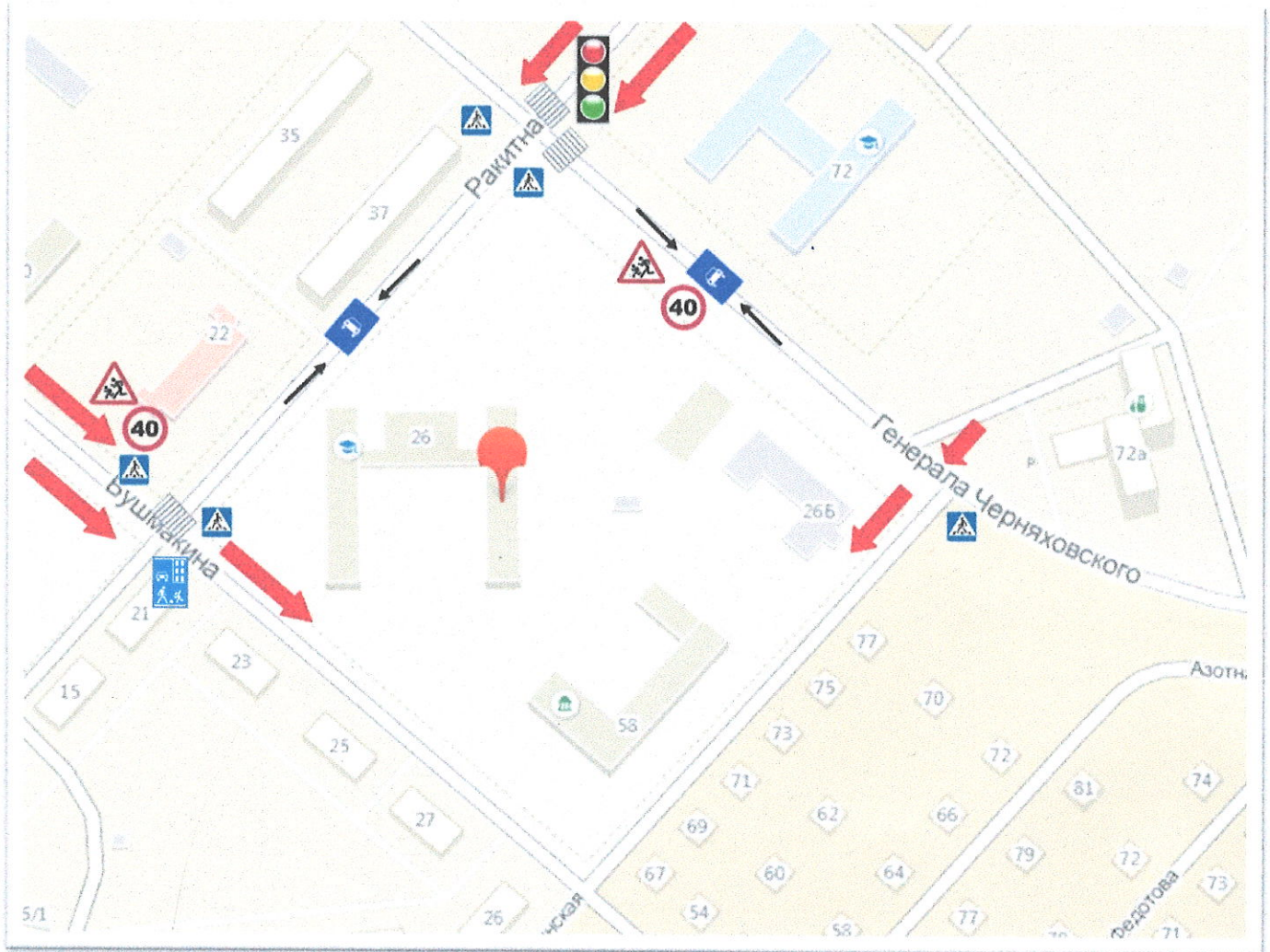







План-схема района расположения
 МБОУ «Школа-интернат № 4 для обучающихся с ограниченными возможностями
 здоровья» г. Пермь,
 корпус по адресу: 614047, г. Пермь, ул. Бушмакина, 26



Условные обозначения:

-  - направление безопасного движения детей
-  - регулируемый светофором пешеходный переход
-  - пешеходный переход
-  - направление движения автотранспорта
-  - жилая зона