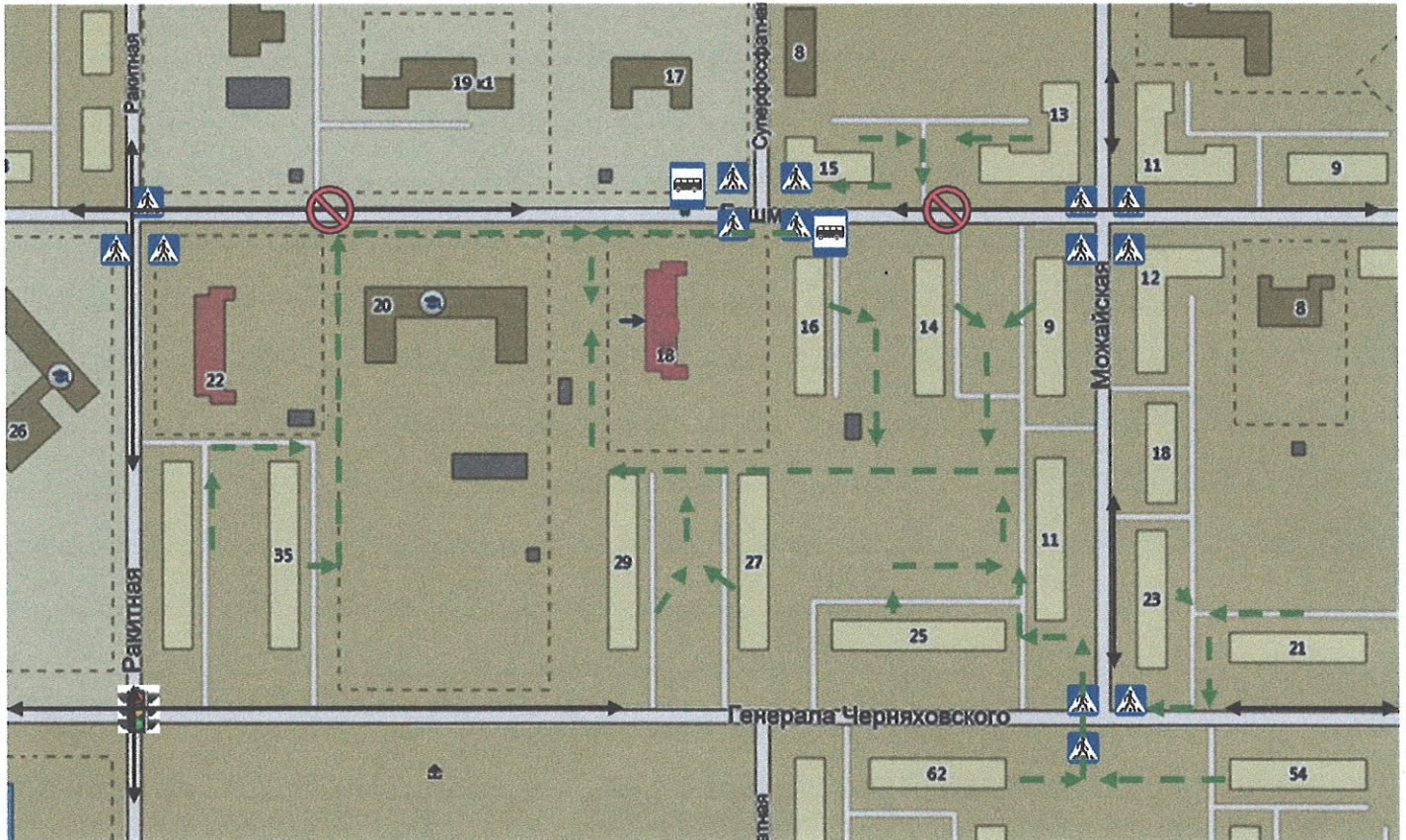








План-схема района расположения  
МБОУ «Школа-интернат № 4 для обучающихся с ограниченными возможностями  
здоровья» г. Перми,  
корпус по адресу: 614047, г. Пермь, ул. Бушмакина, 18



**Условные обозначения:**

-  - движение транспортных средств
-  - движение воспитанников
-  - пешеходный переход
-  - светофорный объект
-  - автобусная остановка
-  - опасный участок дороги